




Comune di  
**SORIANO NEL CIMINO**  
- Provincia di Viterbo -



Servizio IV - AREA TECNICA

**VARIANTE GENERALE AL P.R.G.**

Tavola n°

**8.1**

**AZZONAMENTO  
DELLA FRAZIONE DI  
S. EUTIZIO**

SCALA 1:2.000



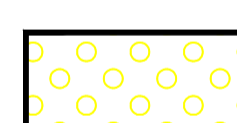





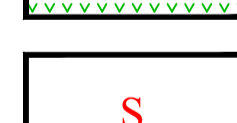


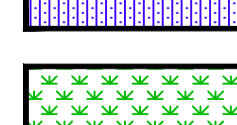
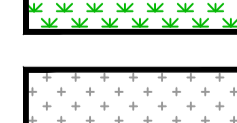
Adozione D.C.C. n. 27 del 17/05/1999 - D.C.C. n. 7 del 17/02/2006

Approvazione D.C.C. n. 80 del 25/09/2009 - D.G.R. n. 23 del 21/01/2010

Sincronizzazione grafica D.C.C. n. 5 del 21/01/2022

Committente:	Progettisti:	Disegnatori:
Comune di Soriano nel Cimino	Ing. Luigi Nardi Geom. Giorgio Fornaciari Arch. Roberto Chiatti	Arch. Aimola Alessandro Arch. Simona Curti Geom. Cesare Beccaccioli Geom. Tonino Ranocchia Geom. Emanuele Donnino Geom. Federico Clarioni

Proprietà riservata a norma di legge. E' vietato riprodurre o comunicare a terzi questo disegno senza autorizzazione

-  B3 Completamento di edilizia semintensiva
-  B3 bis Completamento di edilizia semintensiva
-  C1 Espansione edilizia urbana semintensiva
-  C2 Espansione edilizia urbana estensiva
-  PRU Piani di recupero urbano
-  D2 Attrezzature artigianali e commerciali
-  E1 Agricola normale
-  E3 Parco naturale vincolato
-  F2 Scuole
-  F3 Parcheggi
-  F4 Servizi e attrezzature pubbliche
-  F5 Verde pubblico attrezzato
-  H Attrezzatura religiosa con residenza collettiva

