



Comune di
SORIANO NEL CIMINO

- Provincia di Viterbo -



Servizio IV - AREA TECNICA

VARIANTE GENERALE AL P.R.G.

Tavola n°

9

**AZZONAMENTO
DELLA FRAZIONE DI
S. CHIA**

SCALA 1:2.000

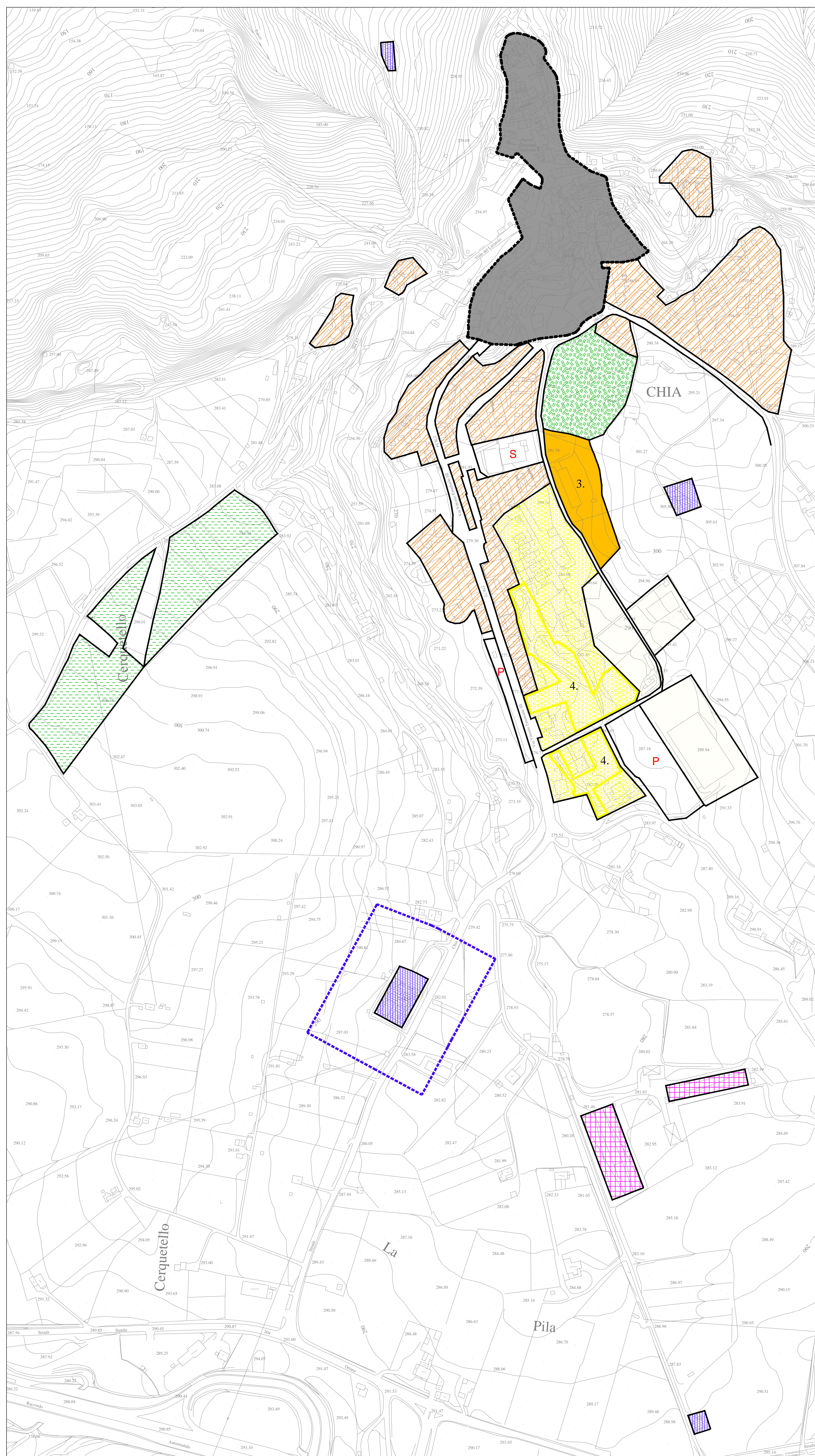
Adozione D.C.C. n. 27 del 17/05/1999 - D.C.C. n. 7 del 17/02/2006








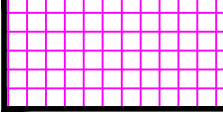







Approvazione D.C.C. n. 80 del 25/09/2009 - D.G.R. n. 23 del 21/01/2010

Sincronizzazione grafica D.C.C. n. 5 del 21/01/2022

Committente:	Progettisti:	Disegnatori:
Comune di Soriano nel Cimino	Ing. Luigi Nardi Geom. Giorgio Fornaciari Arch. Roberto Chiatti	Arch. Aimola Alessandro Arch. Simona Curti Geom. Cesare Beccaccioli Geom. Tonino Ranocchia Geom. Emanuele Donnino Geom. Federico Clarioni

Proprietà riservata a norma di legge. E' vietato riprodurre o comunicare a terzi questo disegno senza autorizzazione



-  Limite del centro storico
-  A1 Tessuto del centro storico
-  B3 Completamento di edilizia semintensiva
-  C Piano di Lottizzazione: 3. "Costantini"
-  C2 Espansione edilizia urbana estensiva
-  C2 Piano di Lottizzazione: 4. "Pianali"
-  C3 Espansione edilizia urbana estensiva a bassa densità
-  D2 Attrezzature artigianali e commerciali
-  E1 Agricola normale
-  F1 Verde pubblico
-  F2 Scuole
-  F3 Parcheggi
-  F4 Servizi e attrezzature pubbliche
-  G Verde privato per attrezzature private di uso pubblico
-  Vicolo Cimiteriale