

VARIANTE GENERALE AL P.R.G.

Tavola n°

5.1




















ZONIZZAZIONE DEL TERRITORIO COMUNALE

SCALA 1:10.000

Adozione D.C.C. n. 27 del 17/05/1999 - D.C.C. n. 7 del 17/02/2006
Approvazione D.C.C. n. 80 del 25/09/2009 - D.G.R. n. 23 del 21/01/2010
Sincronizzazione grafica D.C.C. n. 5 del 21/01/2022

Comittente:	Progettisti:	Disegnatori:
Comune di Soriano nel Cimino	Ing. Luigi Nardi Geom. Giorgio Fornaciari Arch. Roberto Chitti	Arch. Amala Alessandro Arch. Simona Curti Geom. Cesare Reccoccioli Geom. Tonino Ramocchia Geom. Emanuele Dominio Geom. Federico Clariani

Proprietà riservata a norma di legge. E' vietato riprodurre o comunicare a terzi questo disegno senza autorizzazione

-  Confini Amministrativi
-  vedi Azzonamento Centro Urbano (Tav. 6)
-  vedi Azzonamento Loc. Selvarella (Tav. 7)
-  vedi Azzonamento della frazione di S. Eutizio (Tav. 8.1)
-  vedi Azzonamento della frazione di Chia (Tav. 9)
-  vedi Azzonamento Loc. Santarellio (Tav. 10bis)
-  vedi Azzonamento Loc. Fornacchia (Tav. 11bis)
-  vedi Azzonamento Loc. Bucone (Tav. 12bis)
-  vedi Azzonamento Loc. Pian di Rosciano (Tav. 13bis)
-  vedi Azzonamento Loc. Piangoli (Tav. 14bis)
-  vedi Azzonamento zona industriale Sanguetta (Tav. 15bis)
-  vedi Azzonamento Loc. Molinella (Tav. 17)
-  P.R.U.S.S.T.
-  **VARIANTI PUNTUALI**
-  D2 Attrezzature artigianali e commerciali
-  E1 Agricola normale
-  F4 Servizi e attrezzature pubbliche
-  F5 Verde pubblico attrezzato
-  G Verde privato per attrezzature private di uso pubblico

